



**Os mostramos nuestra particular Ruta del destierro, particular porque la hemos abordado en dos periodos:
En agosto de 2008 realizamos las dos primeras etapas:**

- 1.- Quintanilla de Vivar - Huerta del Rey**
- 2.- Huerta del Rey - El Burgo de Osma**

Y ahora en marzo de 2009 las 6 etapas restantes hasta Valencia.

- 3.- Burgo de Osma - Atienza**
- 4.- Atienza - Anguita**
- 5.- Anguita - Orea**
- 6.- Orea - Teruel**
- 7.- Teruel - Jérica**
- 8.- Jérica – Valencia**

Y particular, porque en su tercio final nos hemos salido de la ruta trazada para desde Teruel llegar a Sagunto utilizando la Vía verde de ojos negros y desde Sagunto a Valencia siguiendo la vía Augusta.

No pretende ser una guía detallada por donde ir (al final la ruta es tuya). Pretender seguir los pasos del Cid es tarea imposible como puedes imaginar. La mejor referencia es el propio Cantar de Mio Cid pero este cita únicamente localidades, lugares, enclaves y la ruta del Cid lo único que hace es unir estos puntos, como les unas depende de ti: carreteras, caminos, senderos, barrancos, paramos, GR, vías verdes, la señalización que desde el consorcio formado por las diputaciones por las que pasa el camino han realizado (aunque aquí hay mucho que mejorar pues hay zonas sin ninguna señalización) ¡tú eliges!

Lo que pretendemos, es mostrar con un pequeño albún de fotografías la belleza de esta ruta, la variedad de sus paisajes, la magnífica arquitectura medieval, la espléndida gastronomía y animar a todos los amigos de la bici a emprender tan maravillosa experiencia llena de historia, de mitos y de hermosos lugares.

La ruta realizada ronda los 800 kilómetros, pero la ruta puede hacerse mucho más larga, nosotros nos hemos saltado el anillo de Calatayud (sumar otros 300 kilómetros) y el anillo de Morella (sumar otros 200 kilómetros) y llegar a Orihuela en Alicante supone mínimo otros 250 kilómetros (el punto más al sur al que el Cid llegó). Por lo que la ruta en su totalidad sobrepasa los 1.500 kilómetros.



Un poco de historia

Héroe nacional por excelencia Rodrigo Díaz, el Cid, el más universal de los burgaleses, encarna el prototipo del caballero con las máximas virtudes, fuerte y leal, justo y valiente, prudente y templado, guerrero y culto...

A pesar de la distancia que nos separa de su vida, conocemos con bastante exactitud su vida y obra. Mucha leyenda le rodea, pero, su figura ha sido estudiada con gran rigor por grandes especialistas, como Menéndez Pidal. Gracias a estas personas, conocemos la personalidad del caballero burgalés, los hechos acontecidos en sus días, su vida familiar, y hasta su caballo (Babieca) y espadas (Tizona y Colada) son por todos conocidos.

Sus restos y los de Jimena, su esposa, descansan en el centro de la catedral de la capital de Castilla, Burgos, pero su espíritu está con nosotros aún presente.

Rodrigo Díaz nació en Vivar, pequeña aldea situada a 7 kilómetros de la ciudad de Burgos en 1043. Hijo de Diego Laínez, noble caballero de la Corte Castellana y de una hija de Rodrigo Alvarez. Descendiente es por línea paterna de Laín Calvo, uno de los dos Jueces de Castilla.

A los 15 años quedó huérfano de padre y se crió en la corte del rey Fernando I junto al hijo del monarca, el príncipe Sancho. Ambos crecieron juntos y trabaron buena amistad durante cinco años. También se educó en las letras y en las leyes, seguramente en el monasterio de San Pedro de Cardeña, lecciones que le servirían posteriormente para representar en pleitos al mismo monasterio y también al mismísimo Alfonso VI el cual confió al burgalés numerosas misiones diplomáticas en las que debía conocer perfectamente las leyes.

Entre los años 1063 a 1072 fue el brazo derecho de don Sancho y guerreó junto a él en Zaragoza, Coimbra, y Zamora, época en la cual fue armado primeramente caballero y también nombrado Alférez y "príncipe de la hueste" de Sancho II.

A los 23 años obtuvo el título de "Campeador" -*Campidoctor*- al vencer en duelo personal al alférez del reino de Navarra.

A los 24 años era conocido ya como Cidi o Mío Cid, expresión de cariño y admiración.

Con la muerte de Sancho II en el cerco de Zamora y tras la jura de Santa Gadea tomada por Rodrigo al nuevo rey castellano, Alfonso VI, la suerte del Cid cambió y su gran capacidad fue desechada por la ira y envidia del nuevo monarca.



Un poco de historia

En 1081 el Cid es desterrado por primera vez de Castilla. 300 de los mejores caballeros castellanos le acompañaron en tan difícil situación. Esta etapa duró unos 6 años los cuales fueron aprovechados por Rodrigo y sus hombres para hacer de Zaragoza su cuartel general y luchar en el Levante. Vuelve a Burgos en 1087 pero poco duró su paz con el rey por lo que marchó hacia Valencia donde se convirtió en el protector del rey Al-Cádir y sometió a los reyezuelos de Albarracín y Alpuente.

El almorávide Yusuf cruza en 1089 el estrecho de Gibraltar y el rey Alfonso pide ayuda al caballero castellano, pero por un mal entendido entre ambos surge una nueva rencilla entre el rey y su leal súbdito y el monarca le destierra por segunda vez en 1089.

En los diez años siguientes, la fama del Cid se acrecentó espectacularmente al contrario que el reinado del rey. En menos de un año el Cid se hizo señor de los reinos moros de Lérida, Tortosa, Valencia, Denia, Albarracín, y Alpuente.

En torno al 1093, matan a su protegido de Valencia Al-Cádir, ciudad que fue tomada por Ben Yehhaf. El Cid asedió durante 19 meses la ciudad y finalmente entró triunfal en junio de 1094.

Rodrigo se convirtió en el señor de Valencia, otorgó a la ciudad un estatuto de justicia envidiable y equilibrado, restauró la religión cristiana y al mismo tiempo renovó la mezquita de los musulmanes, acuñó moneda, se rodeó de una corte de estilo oriental con poetas tanto árabes como cristianos y gentes eminentes en el mundo de las leyes, en definitiva, organizó con grandísima maestría la vida del municipio valenciano.

Aún habría de combatir numerosas batallas, como la que el mismo año le enfrentó al emperador almorávide Mahammad, sobrino de Yusuf, el cual se presentó a las puertas de Valencia con 150.000 caballeros. La victoria fue total, tan grande fue el número de enemigos como grande fue el botín que de ellos recogido.

En 1097 muere en la batalla de Consuegra su único hijo varón, Diego.

El domingo 10 de julio de 1099, muere el Cid. Toda la cristiandad lloró su muerte.



Un poco de historia.....

La jura de Santa Gadea

Rodrigo Díaz se convierte en la mano derecha de Sancho, y éste considera que debe reparar el injusto reparto de la herencia de su padre.

De acuerdo con su hermano Alfonso, Rey de León, invade Galicia, territorio de su hermano García, quien no debería ser coronado nunca debido a su escaso entendimiento.

García es desterrado a la corte del Rey moro de Sevilla.

Posteriormente, Sancho lucha contra su hermano Alfonso en Golpejeras, y después de vencerle, le hace prisionero y lo destierra, ocupando el trono de León.

Con todo esto, los grandes señores de Alfonso y la hermana de éste que sentía debilidad por su hermano, no les gustaron las correrías de Sancho, por lo que se encerraron en Zamora.

Sancho quiso poner sitio a la ciudad y mandó a Rodrigo Díaz que contaba con 30 años.

El 7 de Octubre de 1072, estando la ciudad al límite de su resistencia, un supuesto desertor zamorano, Bellido Dolfos, se presentó ante los sitiadores y les ofreció el modo de entrar en Zamora.

Al ser conducido a presencia de Sancho, se apoderó de un venablo o lanza corta como las usadas en las ballestas que atravesó a Sancho.

Esta acción cambiará la historia de España drásticamente, y con ella, la de Rodrigo Díaz.

La situación en el Reino de Castilla, León y Galicia era oscura. Castilla no tiene Rey, y los Reyes de Galicia y León estaban desterrados.

Los castellanos convocan las Cortes y declaran a Alfonso Rey, no quedaba otra salida. En esta proclamación, le exigen el juramento solemne en la Iglesia de Santa Gadea de Burgos, de no tener relación ni parte con la traición zamorana de Bellido Dolfos.


No hay pruebas históricas que hablen de la traición, pero es muy posible que la hubiera habido.

Rodrigo Díaz, fue quién tomó juramento a Alfonso, y Alfonso con posterioridad al juramento en el año 1081, destierra a Rodrigo Díaz.

Un par de años después, Rodrigo Díaz toma casamiento con Jimena, sobrina de Alfonso e hija del Conde de Oviedo. Alfonso es un Rey diplomático y aunque destierra a El Cid, le casa con su sobrina para ganárselo.

Al parecer el destierro de El Cid se debe las libres incursiones de El Cid en los campos de batalla sin consentimiento del Rey Alfonso.

El Cid dejó entonces a su mujer y a sus hijas en el Monasterio de Cardeña abandonando Castilla seguido de sus amigos





Nuestro particular recorrido



¿Donde conseguir información para preparar tu viaje?
 Sin duda, la mejor fuente es la página del Consorcio Camino del Cid: historia, información detallada de cada localidad, alojamientos, track, mapas 1:25.000 y en el caso de Burgos una oficina en el Real Monasterio de San Agustín C/Madrid, 24 (tfno: 947-25 62 40) , donde Jimena (que casualidad) te informará y os facilitara toda la información necesaria.



www.caminodelcid.org

Haga clic aquí para

- El Consorcio**
- Qué es
- Entidades consorciadas
- Oficinas
- Cronología
- 2007 - 2008 800 Años del Cantar
- Rodrigo Díaz, el Cid Campeador
- El Cantar de mío Cid
- El Camino del Cid
- EL SALVOCONDUCTO
- OFICINA VIRTUAL: Alojamiento Folletos GPS Mapas...
- El Consorcio INFORMA
- Área EMPRESAS
- Área ESCOLAR



El Consorcio

[* Inicio](#)

El Consorcio Camino del Cid es una **entidad pública sin ánimo de lucro** formada por las Diputaciones Provinciales de **Burgos, Soria, Guadalajara, Zaragoza, Teruel, Castellón, Valencia y Alicante**. Las finalidades de este Consorcio son la **definición y promoción del Camino del Cid**. La sede de esta institución está en Burgos.

Qué es

El Consorcio Camino del Cid es una entidad de naturaleza pública sin ánimo de lucro creada en el año 2002 e integrada por las Diputaciones Provinciales de Burgos, Soria, Guadalajara, Zaragoza, Teruel, Castellón, Valencia y Alicante, cuya finalidad es... [Ver toda la información]

Entidades consorciadas

Diputaciones Provinciales que integran el Consorcio Camino del Cid: - Excma. Diputación Provincial de Burgos: www.diputaciondeburgos.es - Excma. Diputación Provincial de Soria: www.dipsoria.com - Excma. Diputación Provincial de Guadalajara... [Ver toda la información]

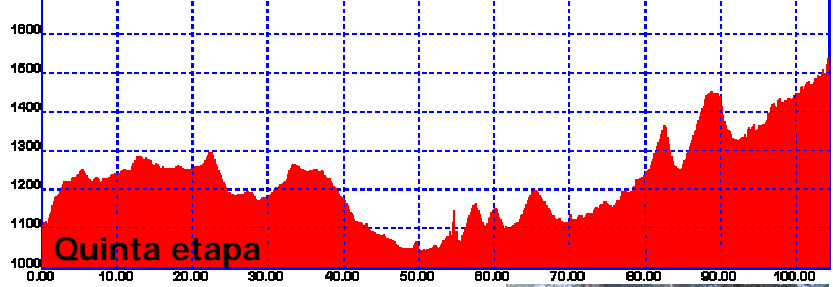
También
 El libro de Juanjo Alonso editado por El País Aguilar
“El camino del Cid” es una extraordinaria guía de viaje (sobre 22€)

“El camino del Cid en bicicleta” escrito por nuestro paisano Luis Markina. Ediciones Lancia (sobre 11€)

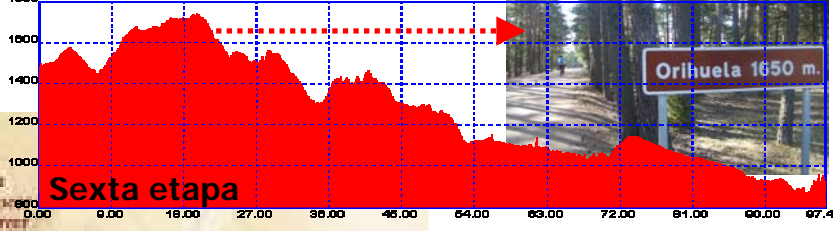


Las etapas están calculadas para Realizar + - 100 kilómetros de distancia Por desniveles a superar destaca la Primera etapa Vivar-Huerta del Rey (rompepiernas) *no dispongo del perfil Quinta etapa Anguita-Orea (el último tercio duro) Sexta etapa Orea-Teruel (primer tercio sierra de Albarracín)

Velocidad máxima: 86.40 km/h - Velocidad media: 16.64 km/h - Tiempo total 6:16
Distancia: 104.96 km



Altura máxima: 1742.57 mts - Altura mínima: 869.20 mts - Desnivel acumulado: 1646.31 mts - 4.48%
Velocidad máxima: 53.50 km/h - Velocidad media: 15.94 km/h - Tiempo total 6:07
Distancia: 97.43 km



De Maranchón a Molina de Aragón atajamos por la N-211

De la 1ª a la 6ª etapa





La 7ª etapa



V.V. de Ojos Negros

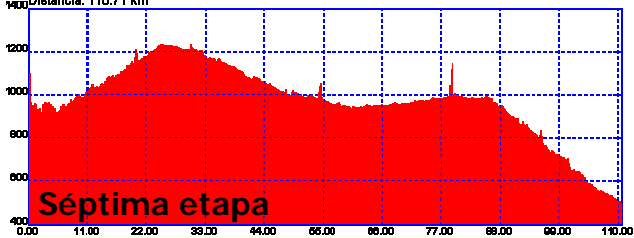
La etapa discurre de Teruel a Jérica, siguiendo el trazado de la vía verde, superado el puerto de Escandón (1.240mts) más de 85 kms. de descenso

La Vía Verde de Ojos Negros en su tramo valenciano desde Barracas (Castellón) - límite con Aragón- hasta Algimia de Alfara y Torres – Torres (Valencia), ha sido acometido por la Generalitat Valenciana. Hay que advertir que se ha respetado la kilometración original con la que contaba la vía minera, con la idea de preservar lo histórico y más importante: con la previsión de que en un futuro próximo –cuando la Vía Verde se termine de ejecutar en todo su trayecto– exista una unidad kilométrica entre ambos tramos con un recorrido de casi 200 km . Así pues el km 0 estará en las minas de Ojos Negros (Teruel) y el km 203 en el Puerto de Sagunto. Actualmente, además del tramo que aquí se describe existen otros 92 Km por tierras de Teruel hasta la localidad de Santa Eulalia, lo que la convierte en la vía verde más larga de España con 162 km continuos.

Esta vía cuenta con un atractivo añadido que facilitará nuestra excursión: la vía está acompañada en casi todo su recorrido por la línea de ferrocarril Valencia-Teruel y existen varias paradas muy próximas al trazado de la Vía Verde , desde las cuales podemos acceder a ella. Son las siguientes: Algimia, Soneja, Segorbe, Navajas, Jérica y Caudiel. Recomendamos a los ciclistas que consulten las condiciones de admisión de bicicletas a bordo de los trenes en www.renfe.es para evitar sorpresas de última hora.



Altura máxima: 1232.67 mts - Altura mínima: 463.99 mts - Desnivel acumulado: 2036.76 mts - 4.57%
Velocidad máxima: 109.71 km/h - Velocidad media: 19.22 km/h - Tiempo total 6:06
Distancia: 110.71 km

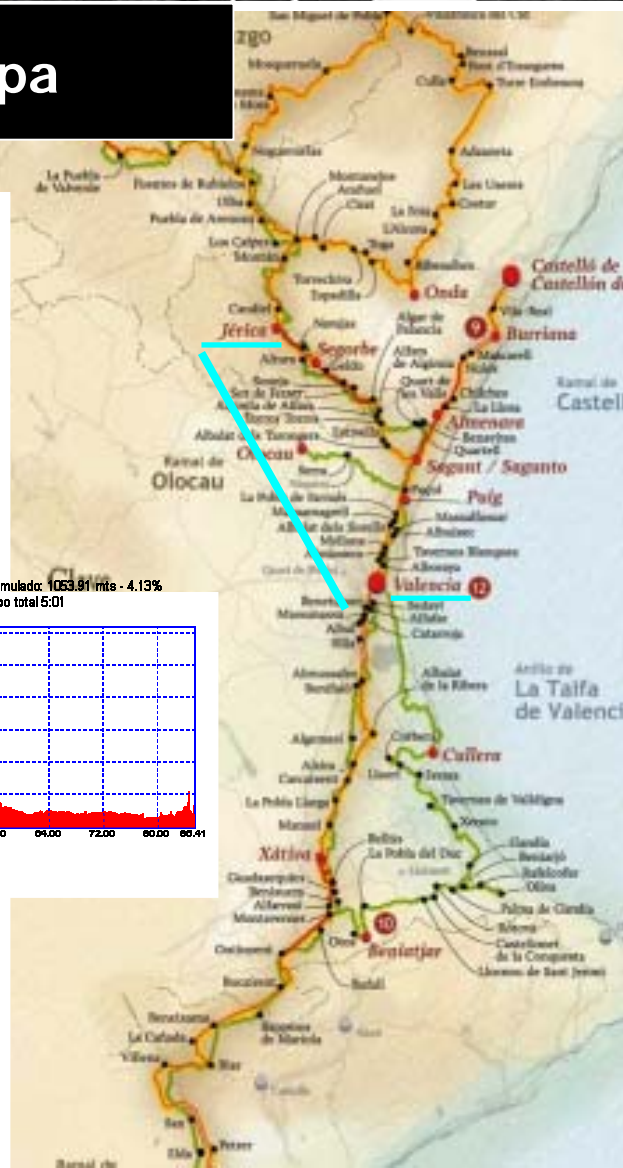


Séptima etapa





La 8ª etapa

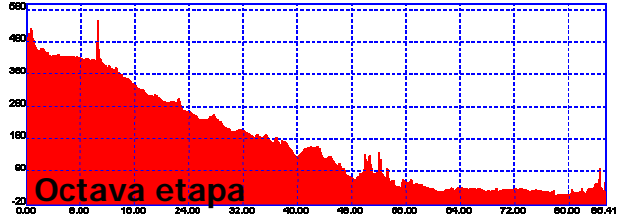


La etapa discurre de Jérica a Valencia, desde Sagunto seguimos la Via Augusta

del Rey el Cid sus fortalezas



Altura máxima: 546.39 mts - Altura mínima: -19.29 mts - Desnivel acumulado: 1063.91 mts - 4.13%
 Velocidad máxima: 55.57 km/h - Velocidad media: 17.05 km/h - Tiempo total 5:01
 Distancia: 65.41 km



Octava etapa



La Via Augusta es la calzada romana más larga de toda la Península Ibérica, con un recorrido total aproximado de 1.500 kilómetros desde los Pirineos hasta Cádiz, atravesando la Comunidad Valenciana a lo largo de unos 425 Km.

Reúne uno de los conjuntos de miliarios más importantes de toda la Hispania, con al menos **96 monumentos**, 20 de los cuales se tiene referencia que estaban distribuidos por todo el territorio valenciano.

Además pueden observarse aún hoy algunos **restos de la propia calzada y vestigios** de mansiones, puentes, centuriaciones, villas, arcos monumentales, toponimia etc., lo que añade un excepcional interés histórico, cultural e incluso religioso, al ya inherente interés recreativo y turístico que presenta.

La **Via Augusta fue el eje principal** de la red viaria en la época de los romanos, y la que ha ido vertebrando la Comunidad Valenciana a lo largo de la historia.

Ha recibido diferentes denominaciones según las épocas: Vía Hercúlea, Vía Heráclea, Camino de Anibal, Vía exterior, Camino de San Vicente Mártir y Ruta del Esparto, pero es comúnmente conocida por Vía Augusta, debido, con toda seguridad, a las rectificaciones y reparaciones que el emperador Augusto efectuó en la misma entre los años 8 y 2 a.C.



Y las fotos.....



**Angel,
colaborador necesario**



Cary, la última palabra es suya.

LOS ARTISTAS, romanín y javito



Almu, colaboradora necesaria y animadora de nuestras ideas.



La niña, apoya al padre



Todo comienza aquí, en Burgos....



El origen de la ruta en Vivar del Cid, junto al molino hidráulico de la época del Cid, Javier el dueño del mesón, persona entrañable, os enseñara los entresijos del molino y os mostrará la copia del documento por el cual en 1098 el Cid donó a la iglesia de Valencia la villa de Pigalén y en la que figura de su puño y letra la firma del Cid "Ego Ruderico", Una caja de galletas elaboradas por las monjas clarisas del convento de Nuestra Señora del Espino es compra obligada y dulce comienzo.



En la calle Fernán González junto al arco de San Martín (S.XIII) se erigió en tiempos de Carlos III el monumento que recuerda el lugar donde dicen estuvo la casa del Cid en Burgos.



Este monumento recuerda el lugar donde el Cid acampo la primera noche del destierro fuera de la ciudad amurallada, mientras que algunos fieles se le unían. Alfonso VI prohibido a los burgaleses que le ayudaran, bajo pena de perder sus bienes y los ojos de la cara



Doña Jimena y sus hijas quedaron bajo la protección del Abad del monasterio de San Pedro Cardeña hasta que el Cid las mandara llamar.



Sabinas y encinas centenarias, barrancos, riberas y paramos increíbles.






Bosque mediterráneo ,almendros, naranjos, cada 100 kms. un paisaje





Circos Romanos, monasterios, palacios, casas colgantes, murallas.....






casas de adobe, puentes medievales, salinas, cientos de rincones de gran belleza






Románico, gótico, barroco, mudéjar. Una ruta milenaria llena de arte.






Los castillos, fortalezas y torres defensivas están siempre presentes





La vía verde de ojos negros una experiencia inolvidable





Los buenos momentos....



ALCORQUELES
DISCO RISCÀ
SORTEAMOS UN
JAMON
SABADO 6 DE MARZO
CON CADA CUBATA
OBTEN UN NÚMERO
Y
AHOGA LA CRISIS EN
UN VASO QUE PUEDE
TENER PREMIO
"OS ESPERAMOS"





Las señales nos marcaron el camino y nos descubrieron otros nuevos
¡La ruta de Don Quijote! Esto nunca acaba.....





*El ciego sol, la sed y la fatiga.
Por la terrible estepa castellana,
al destierro con doce de los suyos
-polvo, sudor y hierro-, el Cid
cabalga.*



BURGOS



VALENCIA

